Kusel-Altenglan - Landschaftsplan

Schutzgut Wasser

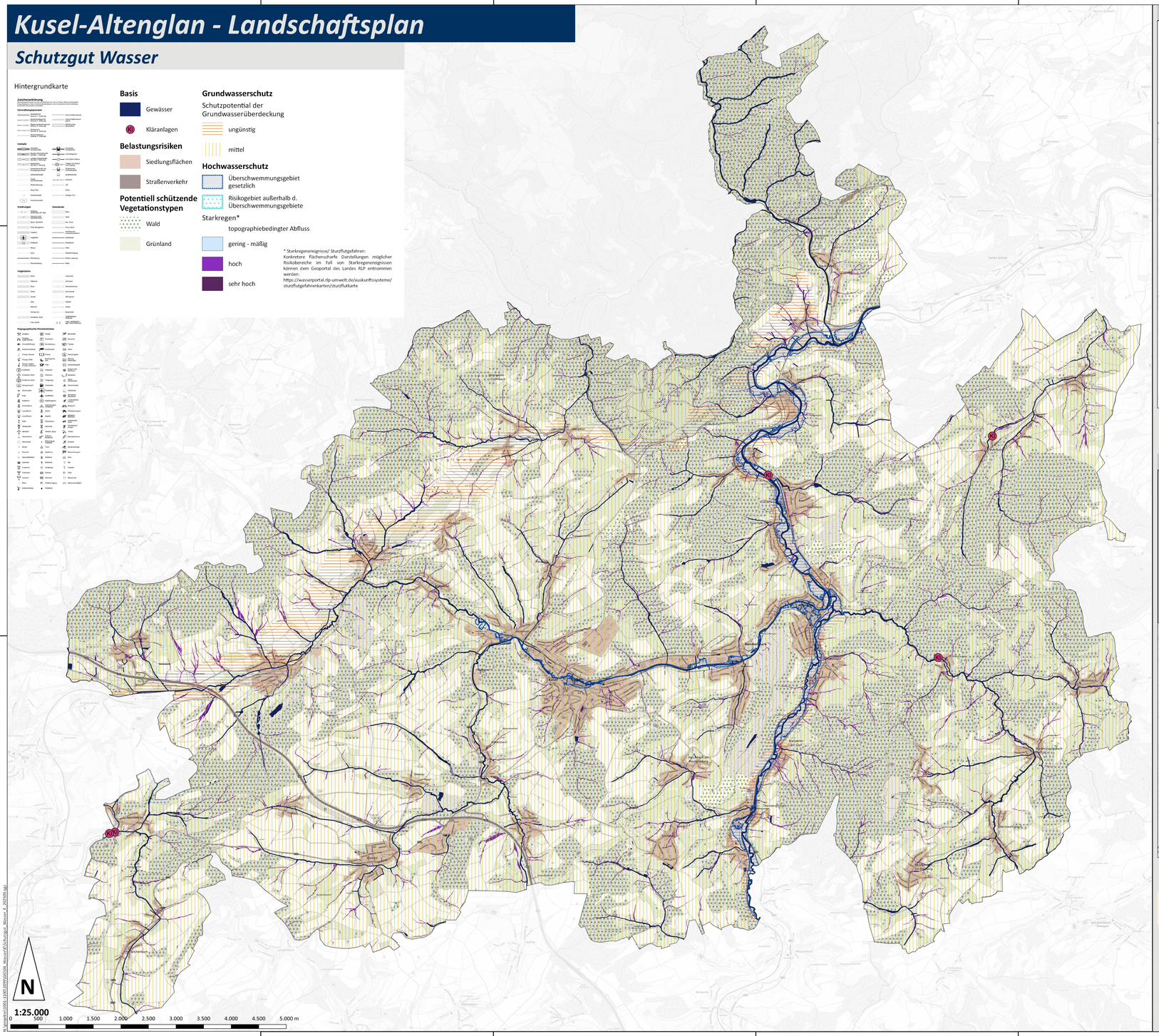

Gewässerstrukturgüte und hydrogeologische Teilräume

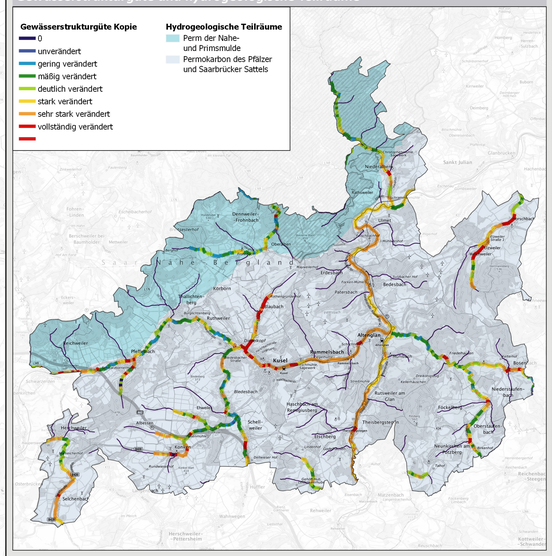

Gewässerstrukturgüte

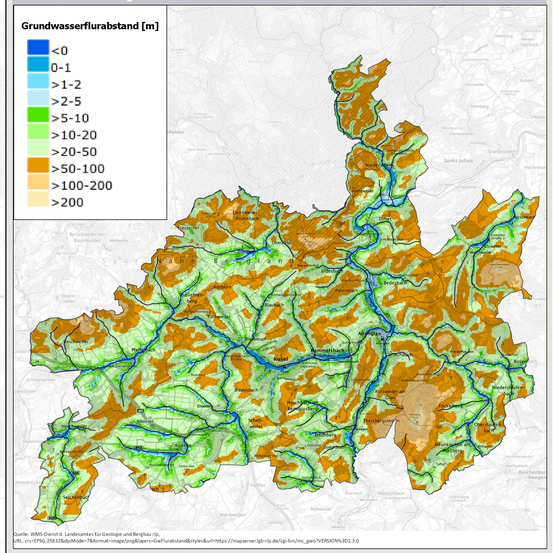

Quelle: WMS-Dienst d. Landesamtes für Geologie und Bergbau rlp,
URL: crs=EPSG:25832&dpiMode=7&format=image/png&layers=GeoFlurabstand&styles&url=https://mapserver.lgb-rlp.de/cgi-bin/mc_gwo?VERSION%3D1.3.0

Hinweise zu Konflikten:
Für das Schutzgut Wasser liegen im Verbandsgemeinderaum weitere Konfliktfaktoren vor, wie Versiegelungsraten, aber auch die Gefahr von Schadstoffeinträgen aus Verkehr, Siedlung und Landwirtschaft. Dies ist allerdings maßstabsbedingt nicht sinnvoll zu verorten, weshalb auf eine Plandarstellung dieser Faktoren verzichtet wird.
Gleiches gilt für sonstige Belastungen wie etwa Ausbaustrecken der Fließgewässer, Hindernisse und ähnliche Faktoren.

Quellen Daten und Informationen:
WMS u. WFS.Dienste d. Landesamt für Geologie RLP, sowie der Wasserwirtschaftsverwaltung RLP

Abruf 2023 /2025

Datengrundlage: Geobasisinformation der Vermessungs- und Katasterverwaltung Rheinland-Pfalz (Zustimmung vom 15. Oktober 2002)
Hintergrundkarten:
WMS- Dienst d. Bundesamtes für Vermessung: https://sgx.geodatenzentrum.de/web_public/Datenquellen_TopPlus_Open.html.

WIR PLÄNE HAT, PLANT MIT UNS.
WSW & PARTNER

Projekt/Maßnahme/Objekt
Landschaftsplan

Auftraggeber
Verbandsgemeinde Kusel-Altenglan

Entwurf

Inhalt
Schutzgut Wasser

Gezeichnet/ Datum	Geprüft/ Datum	Maßstab	Blattgröße	Plan-Nr.
C.K/ 202510	C.K/202509	1:25.000	1331x 765	

Index	Änderungen	Geändert/Geprüft	Datum

WSW & PARTNER GMBH
Planungsbüro für Umwelt | Städtebau | Architektur
Hersteldrumenring 20 | 67657 Kaiserslautern | T 0631 3423-0 | F 0631 3423-200
kontakt@wsw-partner.de | www.wsw-partner.de